










 GROSSER RAT DES KANTONS AARGAU

**Dekret über den Schutz
 des Mündungsgebietes
 Aare-Reuss-Limmat
 (Wasserschlossdekret, WSD)
 Schutzplan gemäss § 4 WSD**





Gemäss Dekret vom 28. Februar 1989 (mit
 Änderungen vom 21. Mai 1996 [AGS 1996, S. 143];
 1. Juli 2003 [AGS 2003, S. 183]; 19. März 2013
 [AGS 2013/3]) in Kraft seit 30. Juni 2013

Legende

Genehmigungsinhalt

-  Perimeter, engeres Schutzgebiet
-  Wald
-  Auenwaldgebiet
-  Ufergehölz
-  Naturschutzzone
-  Naturschutzzone Kulturland
-  Naturschutzzone Wald
-  Naturschutzzone Auenwaldgebiet
- F** Feuchtgebiet
- T** Trockenstandort
- M** militärische Nutzung in der
 Naturschutzzone
- U** Umgebungsschutz
-  Landschaftsschutzzone

Informationsinhalt

-  Fuss- und Wanderwege
-  Bauzone im engeren Schutzgebiet
-  Bauzone geplant
-  Gewässer
- B** Badeanstalt

