

Anhang 1 (Schutzplan) ¹ (Stand 30. Juni 2018)

 GROSSER RAT DES KANTONS AARGAU




Dekret über den Schutz
des Mündungsgebietes
Aare-Reuss-Limmat
(Wasserschlossdekret, WSD)

vom 28. Februar 1989

verkleinerter Schutzplan gemäss § 4 Abs. 2 WSD

Legende





Genehmigungsinhalt

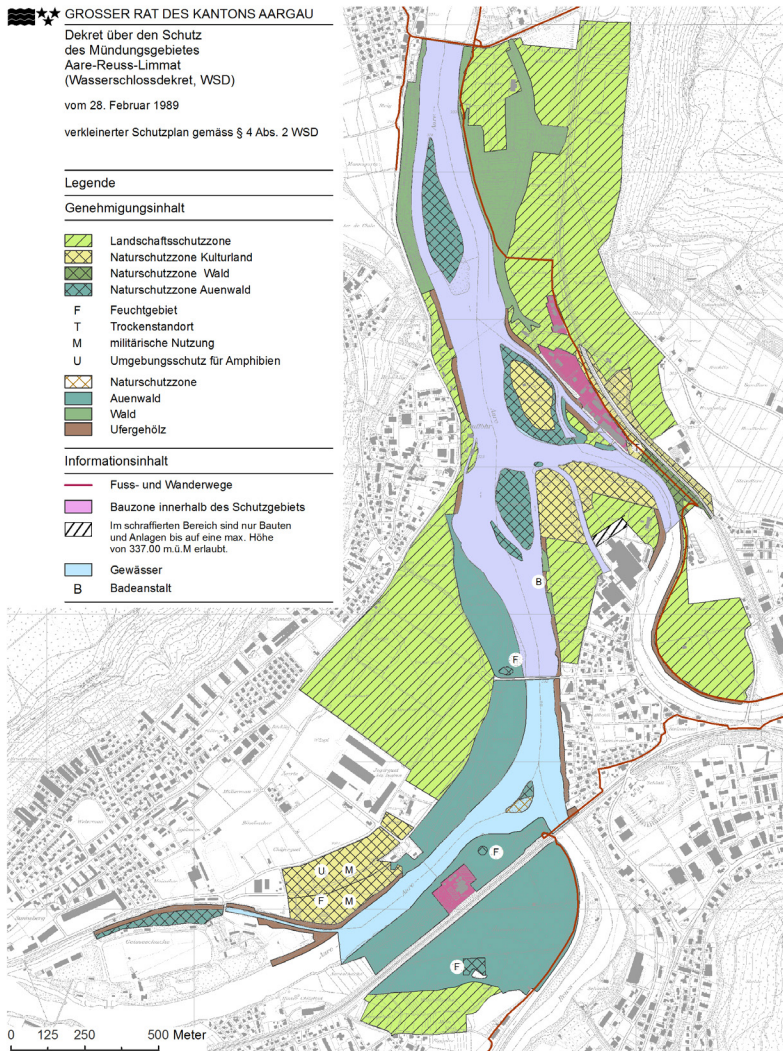
-  Landschaftsschutzzone
-  Naturschutzzone Kulturland
-  Naturschutzzone Wald
-  Naturschutzzone Auenwald

- F Feuchtgebiet
- T Trockenstandort
- M militärische Nutzung
- U Umgebungsschutz für Amphibien

-  Naturschutzzone
-  Auenwald
-  Wald
-  Ufergehölz

Informationsinhalt

-  Fuss- und Wanderwege
-  Bauzone innerhalb des Schutzgebiets
-  Im schraffierten Bereich sind nur Bauten und Anlagen bis auf eine max. Höhe von 337.00 m ü.M. erlaubt.
-  Gewässer
- B Badeanstalt



¹ Anhang 1 zum Dekret über den Schutz des Mündungsgebietes Aare-Reuss-Limmat (Wasserschlossdekret, WSD) vom 28. Februar 1989 (SAR [761.530](#))